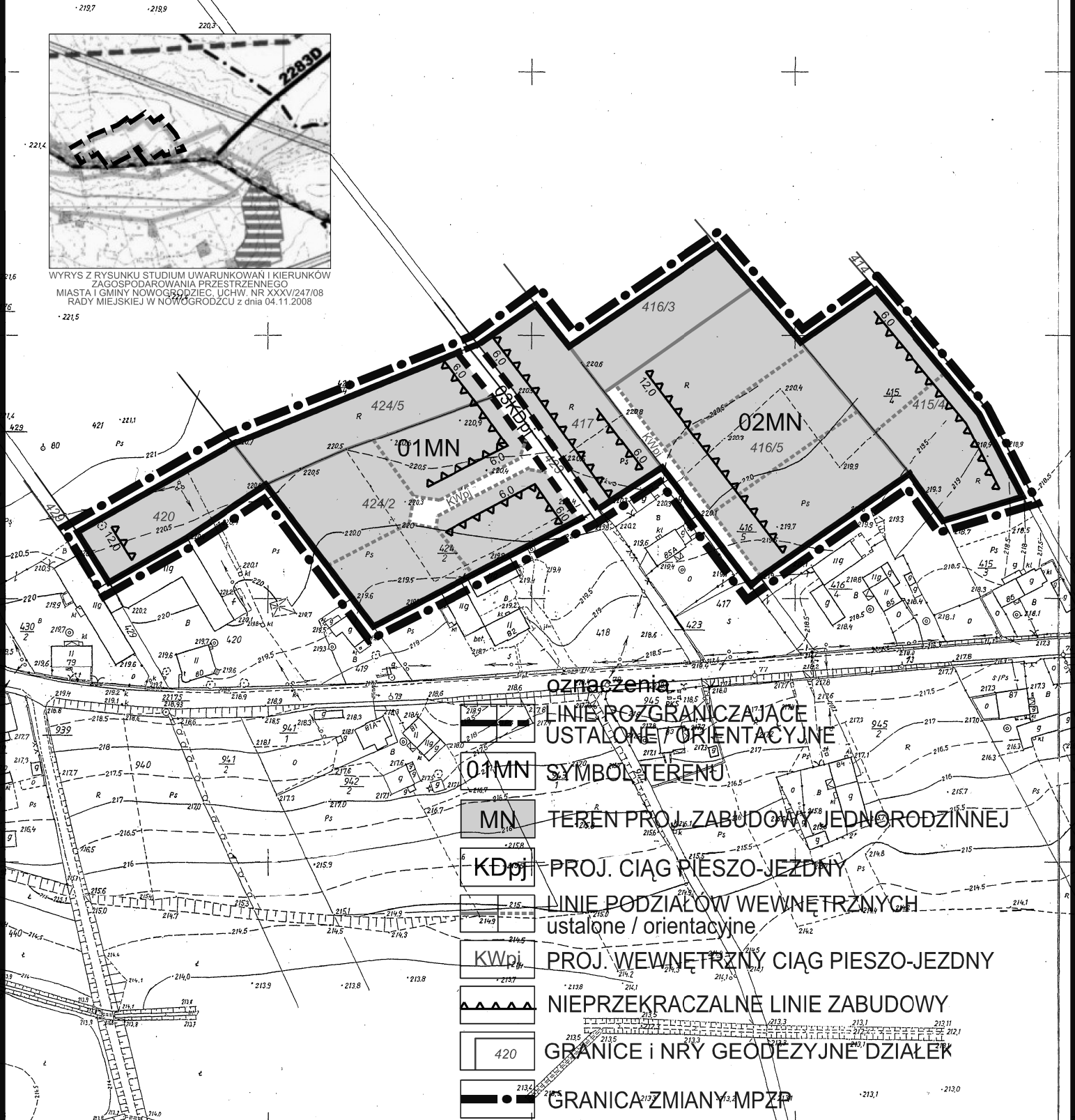




WYRYS Z RYSUNKU STUDIUM UWARUNKOWAN I KIERUNKÓW ZAGOSPODAROWANIA PRZESTRZENNEGO MIASTA I GMINY NOWOGRODZIEC. UCHW. NR XXXV/247/08 RADY MIEJSKIEJ W NOWOGRODZCU z dnia 04.11.2008

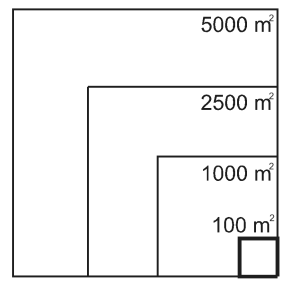
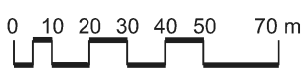


- oznaczenia**
- LINIE ROZGRANICZAJĄCE USTALONE / ORIENTACYJNE
  - SYMBOL TERENU
  - MN TEREN PROJ. ZABUDOWY JEDNORODZINNEJ
  - KDpj PROJ. CIĄG PIESZO-JEZDNY
  - LINIE PODZIAŁÓW WEWNĘTRZNYCH ustalone / orientacyjne
  - KWpj PROJ. WEWNĘTRZNY CIĄG PIESZO-JEZDNY
  - NIEPRZEKACZALNE LINIE ZABUDOWY
  - GRANICE I NRŹY GEODEZYJNE DZIAŁEK
  - GRANICA ZMIANY MPZP

STAROSTWO POWIATOWE W DOLECHAŃCU  
 POWIATOWY OŚRODEK DOKUMENTACJI  
 GEODEZYJNEJ I KARTOGRAFICZNEJ

ZALĄCZNIK GRAFICZNY NR 3 DO UCHWAŁY Nr .....  
 RADY MIEJSKIEJ W NOWOGRODZCU z dnia .....

1988 05 15 58/11/08



**BIURO URBANISTYKI i ARCHITEKTURY**  
 58-500 Jelenia Góra, ul. Grodzka 13, tel.: (075)7522400



ZMIANA MIEJSCOWEGO PLANU ZAGOSPODAROWANIA PRZESTRZENNEGO wsi GIERAŁTÓW

# RYSUNEK PLANU NR 3

ZESPÓŁ AUTORSKI: mgr Michał WILEJCZYK - gł. proj.  
 arch. Artur DOMAGAŁA  
 inż. Jacek MAGIERA

styczeń  
 2009

Na podstawie mapy zasadniczej w skali 1:1000

SKALA 1:2000