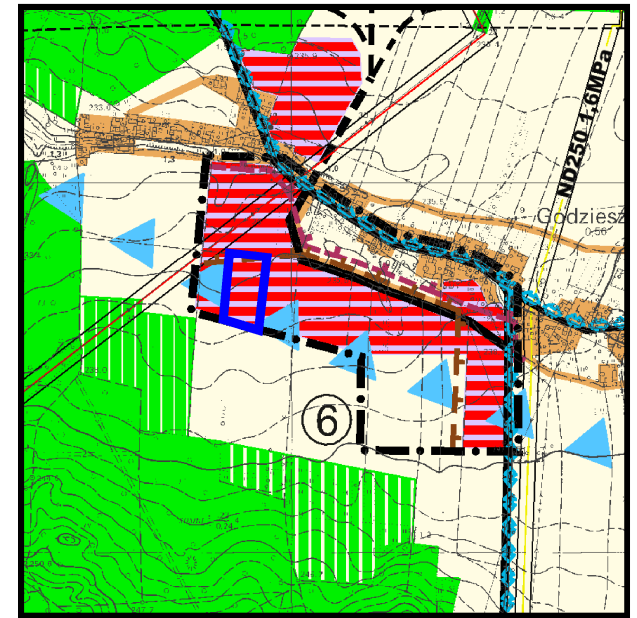
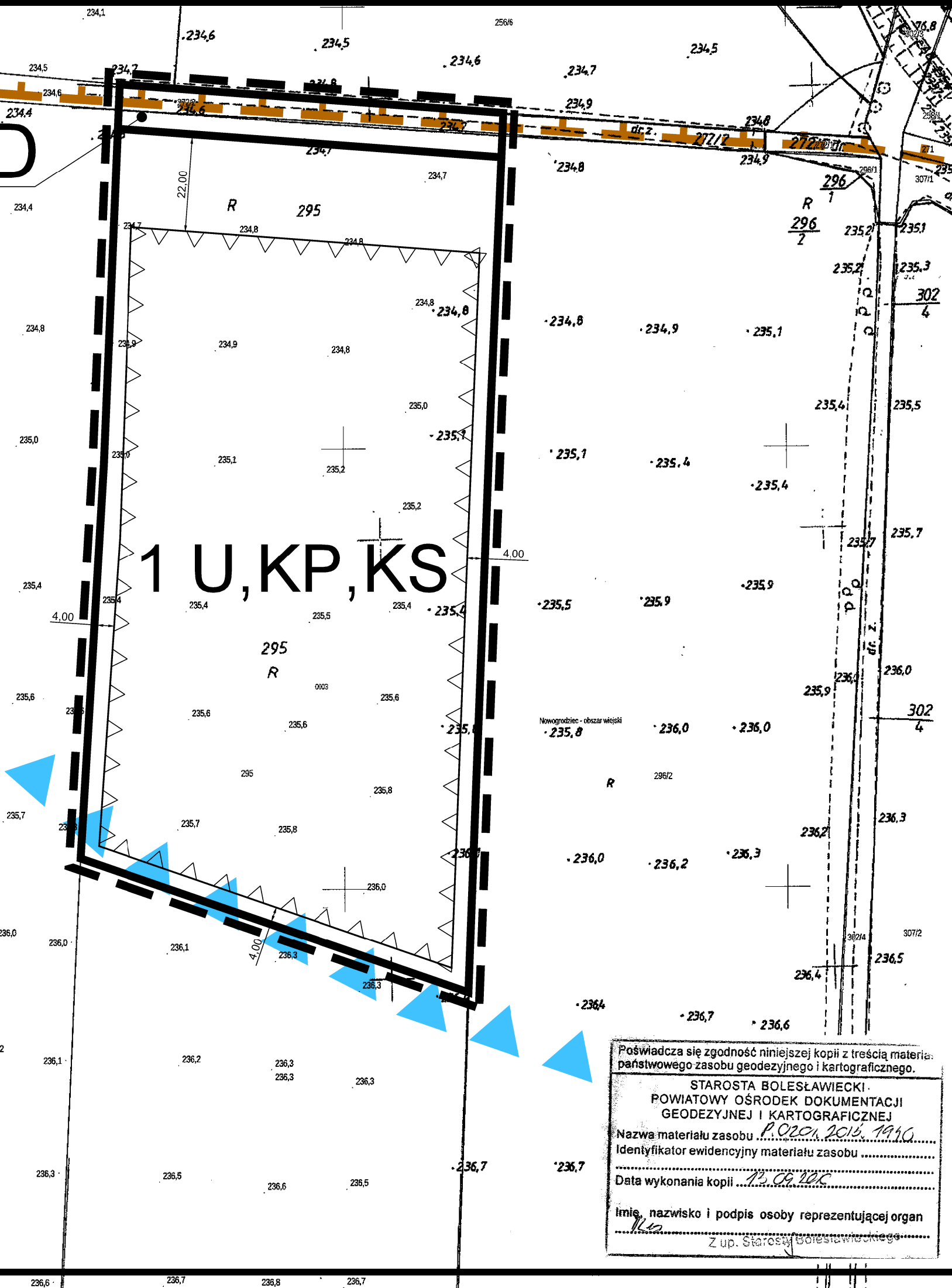
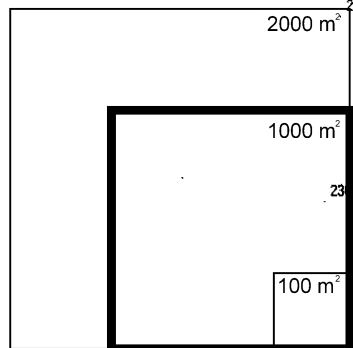
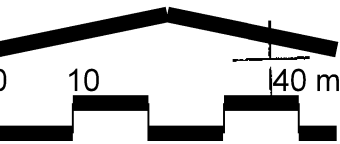



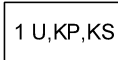


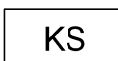


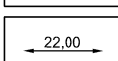



# 2 KDD

294  
RIVb

# 1 U, KP, KS



WYRYS ZE STUDIUM UWARUNKOWAŃ I KIERUNKÓW ZAGOSPODAROWANIA PRZESTRZENNEGO MIASTA I GMINY NOWOGRODZIEC przyjętego uchwałą Nr XV/140/96 Rady Gminy i Miasta Nowogrodzic z dnia 30 stycznia 1996 r. ze zm.

-  USTALONE LINIE ROZGRANICZAJĄCE
-  OZNACZENIA TERENÓW
-  TEREN ZABUDOWY USŁUGOWEJ
-  TEREN OBSŁUGI KOMUNIKACJI SAMOCHODOWEJ
-  TEREN PARKINGÓW I PLACÓW MANEWROWYCH
-  TEREN DROGI PUBLICZNEJ DOJAZDOWEJ
-  NIEPRZEKRACZALNE LINIE ZABUDOWY
-  CHARAKTERYSTYCZNE ODLEGŁOŚCI NIEPRZEKRACZALNYCH LINII ZABUDOWY OD LINII ROZGRANICZAJĄCYCH (w metrach)
-  GRANICA OBSZARU OBJĘTEGO ZMIANĄ PLANU
-  GRANICA STREFY OBSERWACJI ARCHEOLOGICZNEJ
-  GRANICA GZWP NR 317 NIECKA ZEWNĘTRZNA SUDECKA BOLESŁAWIEC

**ZAŁĄCZNIK NR 1 DO UCHWAŁY NR XXXVIII/256/17 RADY MIEJSKIEJ w NOWOGRODZCU z dnia 11 maja 2017 r.**

PRACOWNIA PROJEKTOWA PLAN Małgorzata Wołoszka  
siedziba: ul. A. Struga 10/2, 58-560 Jelenia Góra; biuro: ul. Staromiejska 8/2u, 58-550 Jelenia Góra  
tel.: 608498774, tel./fax: 75 7522400; e-mail: ppplan@interia.pl  
NIP 6112104848, REGON 021864780

**ZMIANA MIEJSCOWEGO PLANU ZAGOSPODAROWANIA PRZESTRZENNEGO WSI GODZIESZÓW**

# RYSUNEK PLANU

mgr Michał WILEJCZYK - gł. proj.  
mgr inż. Małgorzata WOŁOSZKA

SKALA 1:1000

# 1

Poświadcza się zgodność niniejszej kopii z treścią materiału państwowego zasobu geodezyjnego i kartograficznego.

STAROSTA BOLESŁAWIECKI  
POWIATOWY OŚRODEK DOKUMENTACJI  
GEODEZYJNEJ I KARTOGRAFICZNEJ

Nazwa materiału zasobu *P.0201.2015.1940*  
Identyfikator ewidencyjny materiału zasobu .....

Data wykonania kopii *15.09.2016*

Imię, nazwisko i podpis osoby reprezentującej organ  
*Ma*  
Z up. Starosty Bolesławieckiego