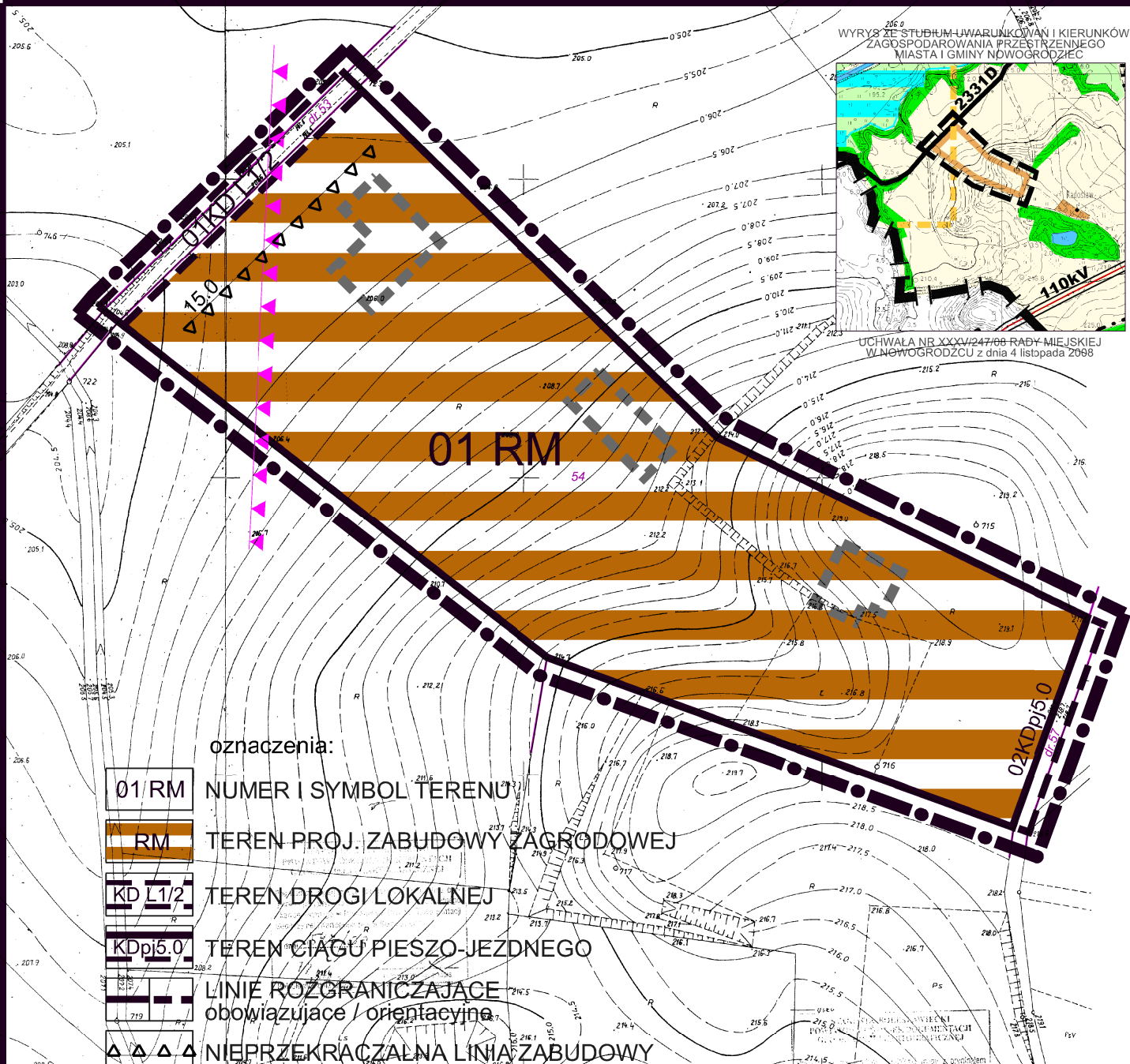


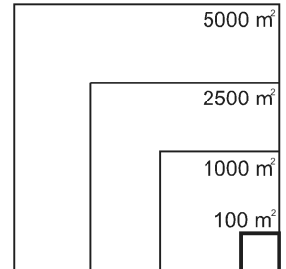
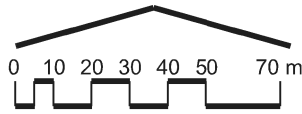
UCHWAŁA NR XXXV/247/08 RADY MIEJSKIEJ W NOWOGRODZCU z dnia 4 listopada 2008



oznaczenia:

- 01/RM NUMER I SYMBOL TERENU
- RM TEREN PROJ. ZABUDOWY ZAGRODOWEJ
- KD L1/2 TEREN DROGI LOKALNEJ
- KDp5.0 TEREN CIĄGU PIESZO-JEZDNEGO
- LINIE ROZGRANICZAJĄCE obowiązujące / orientacyjne
- NIEPRZEKRAČALNA LINIA ZABUDOWY
- ORIENTACYJNE USYTUOWANIE PROJ. ZABUDOWY
- GRANICA ZŁOŻA "NAWOJÓW ŚL." GIPSÓW I ANHYDRYTÓW
- 54 GRANICE I NRY GEODEZYJNE DZIAŁEK
- GRANICE MPZP

2.9.15.09
1.5. KW. 2009
REZERWANT
Miejscowy Plan Zagospodarowania Przestrzennego



ZAŁĄCZNIK GRAFICZNY DO UCHWAŁY Nr
RADY MIEJSKIEJ W NOWOGRODZCU z dnia

BIURO URBANISTYKI i ARCHITEKTURY
58-500 Jelenia Góra, ul. Grodzka 13, tel.: (075)7522400



ZMIANA MIEJSCOWEGO PLANU ZAGOSPODAROWANIA PRZESTRZENNEGO miasta NOWOGRODZKA

RYSUNEK ZMIANY PLANU

ZESPÓŁ AUTORSKI: mgr Michał WILEJCZYK - gt. proj.
arch. Artur DOMAGAŁA
inż. Jacek MAGIERA

wrzesień
2009

Na podstawie mapy zasadniczej w skali 1:1000

SKALA 1:2000